L'ABBAYE BÉNÉDICTINE

Elle fut créée en 1804 par Madame de Bavoz et par Mr Magdinier (ancien chartreux), dans le château qu'avait fait construire au bords du Rhins, dans le style du XVIIe siècle, le Grand Sirot, membre de la famille de l'Estouf qui se qualifia plus tard de Marquis de Pradines et Baron du Sirot. C'est là que se réfugia, en 1814, Laetitia, mère de Napoléon, en compagnie de son frère, le cardinal Fesch. L'abbaye est toujours vivante et a essaimé plusieurs missions en Afrique Noire et en Amérique Latine. Elle offre aujourd'hui la possibilité d'offices religieux et de retraites dans la maison de "La Vigne".

AU SUJET DU PASSAGE À NEAUX DE NAPOLÉON 1er PARTANT POUR L'ÎLE D'ELBE...

À la sortie de l'Hôpital, le cortège escalade la colline pour arriver aux lieux-dits "Loyette" et "Domaine de Pirotte".
De là, on aperçoit à 1500m à vol d'oiseau, l'abbaye de Pradines. Sa mère Laetitia Bonaparte s'y trouve précisément à ce moment là, fuyant l'ennemi sous la protection de son frère, le cardinal Fesch, archevêque de Lyon. On dit que Napoléon fit arrêter l'équipage et, de loin, longuement agitant son mouchoir, salua sa mère...

G. Fouillant - Chirassimont et ses alentours

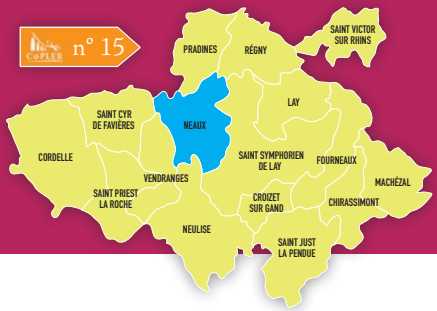

NEAUX

Circuit des Marguerites

Difficulté : 2 | **Distance :** 17 km | **Durée :** 4h | **Dénivelé :** 400 m
Chemins non revêtus : 55 % |
Panneau de départ du circuit Place de la Mairie

Au confluent des villages de Neaux, Pradines et Régny, ce parcours mêle un paysage varié et des sites religieux étonnants !

Le village

Neaux, l'une des plus anciennes paroisses du Roannais, fut traversée au nord-ouest par la "chaussée Sainte Marguerite", tronçon de la route royale de Paris à Lyon (vestiges romains) que Casanova qualifia au XVIIIe siècle de plus belle route d'Europe. Le bourg est construit de part et d'autre de la RN7 et son point culminant est situé au lieu dit Les Crêts à 630 m d'altitude. Trois rivières sillonnent la commune : le Gand, le Rhins ainsi que l'Ecoron qui se trouve juste sur la limite. L'agriculture importante basée sur l'élevage et la production laitière, l'artisanat, le commerce ainsi que l'entreprise Mado Marcel rythment la vie économique.

Neaux

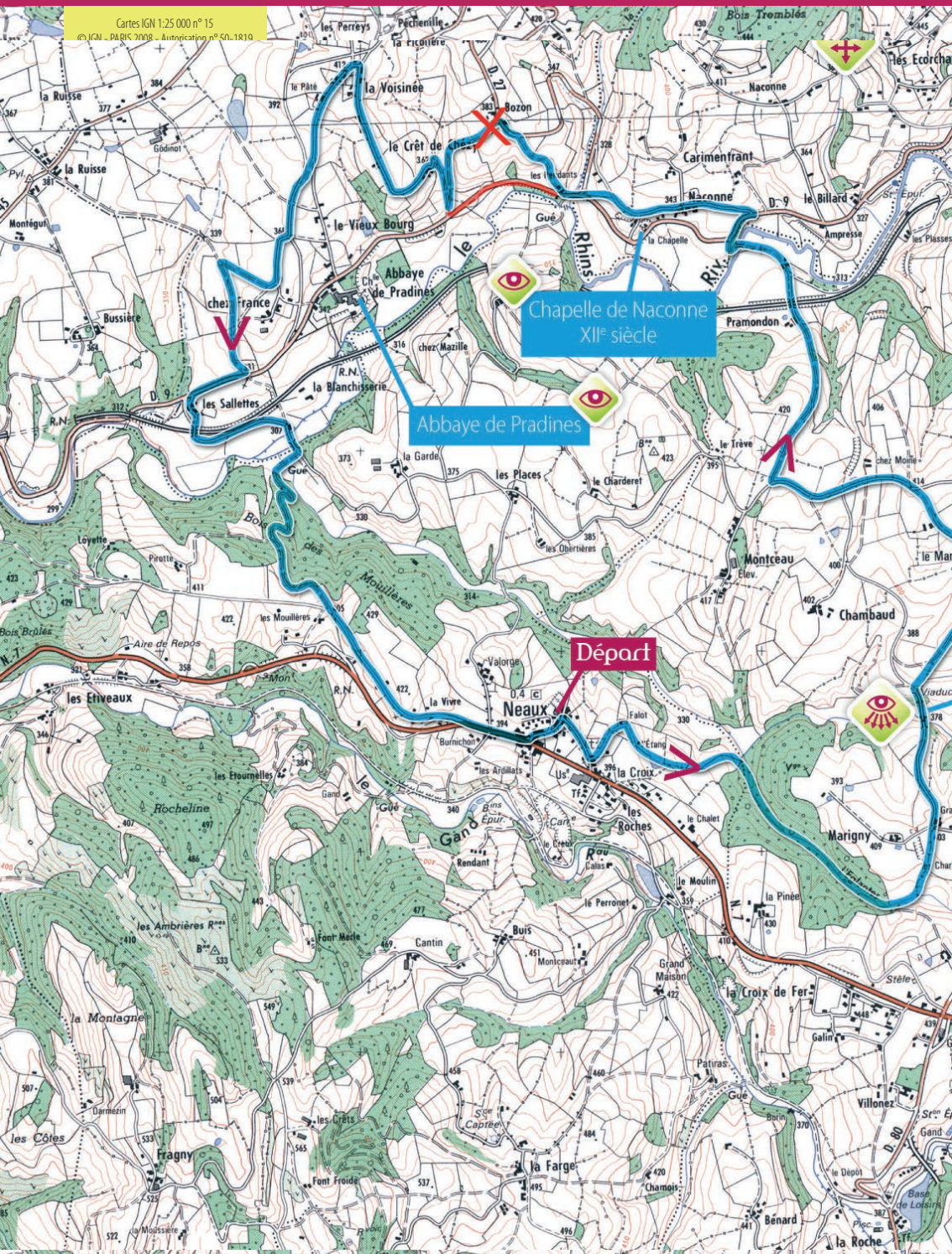
Cartes IGN 1:25 000 n° 15
© IGN - PARIS 2008 - Autorisation n° 50-1819
Chapelle de Naconne
XIIe siècle
Abbaye de Pradines
Départ
Neaux
la Croix
la Croix de Fer
Naconne
Carimentrant
le Billard
Pramondon
Montceau
Chambaud
Marigny
la Voisinée
Bozon
le Vieux Bourg
Abbaye de Pradines
chez France
Bussière
les Sallettes
la Blanchisserie
les Places
le Charderet
le Trève
les Etiveaux
les Etournelles
Rocheline
les Ambrières
la Montagne
les Côtes
Fragny
la Farge
Font Froide
Font Mecle
Cantin
Buis
Montceau
le Moulin
la Pinée
le Perronet
Rendant
les Roches
le Chalet
Bénard
la Roche
Villonez
Patiras
Galin
Chamois
Charnay
la Ruisse
Montégut
Godinot
Bois Brûlés
Aire de Repos
Bois des Mouillères
les Mouillères
Loyette
Pirette
Valorge
la Vivre
Burnichon
les Ardillats
Falot
Étang
Gué
Gand
le Gand
le Rhins
le Rix
la Chapelle
les Plasses
Ampresse
Bois Tremblés
les Ecorchaux
Stèle
le Dépôt
Base de Loisirs
Piscine
la Moussière
Darmézin
les Crêts
Ste Captée
Ste Épur.
Bins Épur.
Calas
Grand Maison
Patiras
Borin
Chez Moine
Chez Mazille
Pechenille
les Perreys
la Ficoulère
le Pâté
le Crêt de Chez
les Fondants
Ch. de Pradines
R.N.
D. 27
D. 9
D. 80
N. 7
Pyl.

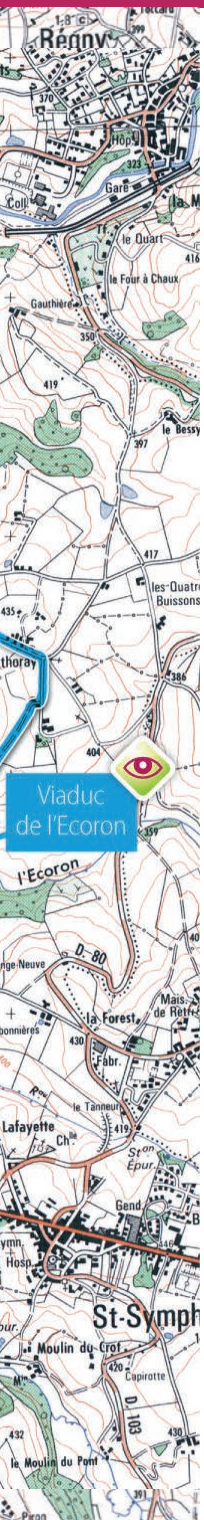

Descriptif du circuit

> Départ : Place de la mairie

> Face à la mairie, prenez le chemin sur votre droite puis tournez à gauche en passant devant l'église pour arriver à une intersection. Vous prendrez le chemin de droite en direction du cimetière. Contournez-le pour arriver au lieu-dit **Falot**. Restez sur ce chemin en passant à coté de l'étang pour arriver à l'entrée du **bois de Marigny**. Prenez à droite et poursuivez dans le bois.

> A la sortie du bois prenez le chemin de gauche direction **Grange Neuve**. Arrivé sur la route goudronnée vous allez traverser le **viaduc de l'Ecoron** et prendre le chemin de droite qui mène au **Marthoray**. Traversez le hameau sur votre gauche. Poursuivez le chemin goudronné sur votre gauche et après l'étang vous prendrez le deuxième chemin à droite en direction de **Pramondon**.

> Passé **Pramondon**, traversez la voie de chemin de fer, prenez à gauche puis traversez la passerelle de la rivière le **Rhins**. Rejoignez la **D9** et prenez en face la route qui mène à **Naconne**. Continuez toujours tout droit en passant par la **chapelle de la Conversion de Saint Paul où la chapelle de Naconne**. Descendre le chemin de terre sur la gauche pour rejoindre à nouveau la **D9**. Au carrefour laissez la **D27** et poursuivez sur la **D9** pour prendre le premier chemin sur votre droite jusqu'à **Bozon**.

> Longez la **D27** sur votre gauche puis prenez tout de suite le chemin à gauche jusqu'au **Crêt Chézy**. Continuez pour arriver au lieu-dit la **Voisinée**. Prenez le chemin goudronné à gauche puis le chemin de terre sur votre droite. Continuez sur le chemin goudronné jusqu'au lieu-dit **Chez France**.

> Descendez sur la **D109**, tournez à droite puis à gauche jusqu'aux **Salettes** et traversez la voie de chemin de fer. Poursuivez jusqu'au lieu-dit **Le Moulin** et traversez **le pont du Rhins**. Prenez tout de suite le chemin à droite pour remonter **le Bois des Mouillères**.

> Continuez tout droit sur la route goudronnée pour arriver le long de la **RN7**. Puis prenez le chemin tout de suite à gauche le long de la **carrosserie Geay** en direction du lotissement, et continuez tout droit jusqu'à la mairie.