


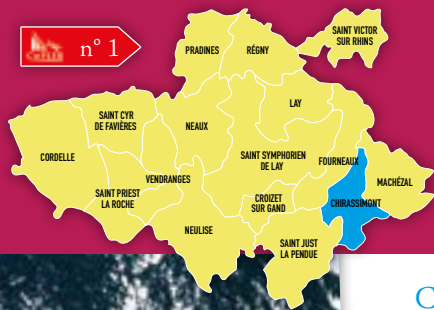
CHIRASSIMONT

Circuit de Montmiron

Difficulté : 1 | Distance : 12,5 km | Durée : 3h | Dénivelé : 360 m

Chemins non revêtus : 75 %

Panneau de départ du circuit Place de la Mairie



CHAPELLE NOTRE DAME DE PITIÉ

Elle fut construite en 1827 grâce à M. Cote, curé de la paroisse de Chirassimont. Couronnant la façade, 3 statues en pierre, symbolisent la religion. La dévotion à la Vierge, très ancienne à Chirassimont, a connu un renouveau avec la construction de la Chapelle. Le jour de la Nativité de Marie avait lieu une retraite de plusieurs jours qui se terminait par une grande procession aux flambeaux, durant laquelle la statue de Notre Dame de Pitié était portée sur un char de triomphe magnifiquement orné. Cette procession a encore lieu pour la fête de Notre Dame de septembre.



L'ART GHOtique

Le portail et des éléments de sculpture de l'ancienne église de Chirassimont sont actuellement les seuls représentants de l'art du XIII^e siècle dans la région de Saint Symphorien de Lay.



Cet itinéraire vous offre un parcours très agréable à travers des paysages naturels variés. Au Crêt de Montmiron, vous découvrirez un beau point de vue sur 13 villages voisins.

Si vous êtes de la région, vous pouvez vous amuser à les reconnaître (réponse au dos de la fiche).

Le village

A proximité de la Nationale 7, c'est un village rural situé au milieu de collines verdoyantes. La venue des premiers habitants remonte à environ 4000 ans.

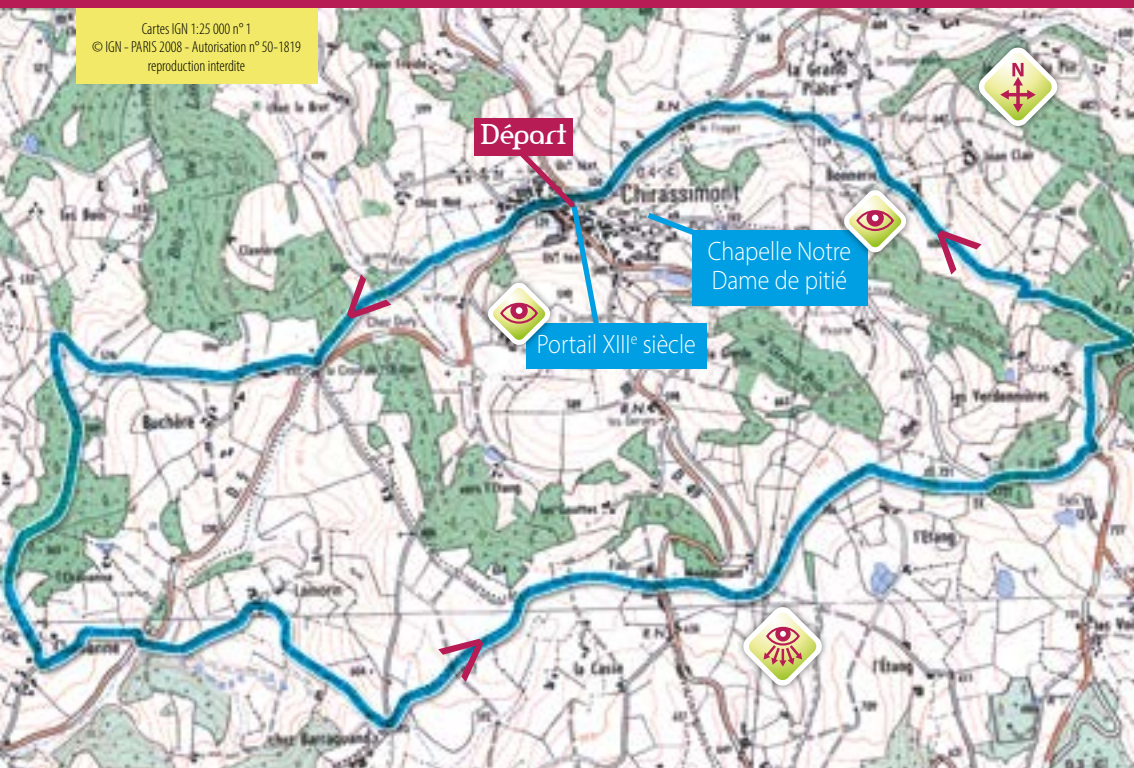
Cette commune s'est beaucoup développée au XIX^e siècle grâce au tissage qui est encore présent aujourd'hui. La vie économique est assez importante avec une agriculture qui compte une vingtaine de fermes, ainsi qu'un artisanat local bien implanté.

Ce bourg est connu au niveau national par sa batterie fanfare l'Indépendante qui a été plusieurs fois championne de France.

Le Saviez-vous ?

Dans le village de Chirassimont, est né le 10 mai 1892, Antoine Cros, un géant qui atteint 2 m 25 à 19 ans ! Il se montre dans un cirque et décède jeune à l'âge de 21 ans. Le souvenir de cet homme peu ordinaire, reste encore très vivace dans les mémoires...





Descriptif du circuit

- > Départ : Place de la mairie
- > Prenez la **D5** en direction de Saint Just la Pendue. Passez devant l'église et prenez le chemin de droite pour arriver au lieu-dit la **Croix de l'Oeillon**. Tournez à droite sur une distance de 1 km en laissant les deux chemins sur votre droite. Arrivé à une intersection, tournez tout de suite à gauche jusqu'au lieu-dit **Chavanne**.
- > Après **Chavanne**, traversez la **D5** pour prendre le chemin en face qui mène à **Lamorin**. Descendez le chemin qui mène à la route goudronnée et prenez le chemin de terre en face pour arriver sur la **D49**.
- > Traversez la **D49**, prenez le chemin en face et le poursuivez jusqu'à une autre petite route que vous longerez sur votre gauche. Prenez à droite jusqu'au lieu-dit **les Verdonnières**. Continuez par le chemin à gauche jusqu'à **Bonnerie**. Prenez la route tout en restant toujours à gauche pour arriver au lieu-dit **Le Froget**.
- > **Au Froget** descendez la **D5** pour retrouver le point de départ du circuit.

RÉPONSE :

A vue d'œil : St Cyr de Valorges, Sainte Colombe sur Gand, St Just la Pendue, Chirassimont, Machézal, Croizet sur Gand, St Symphorien de Lay, Lay.
Avec des Jumelles : St André d'Apchon, Villemontais, St Haon le Vieux, St Haon le Châtel, St Alban les Eaux.

